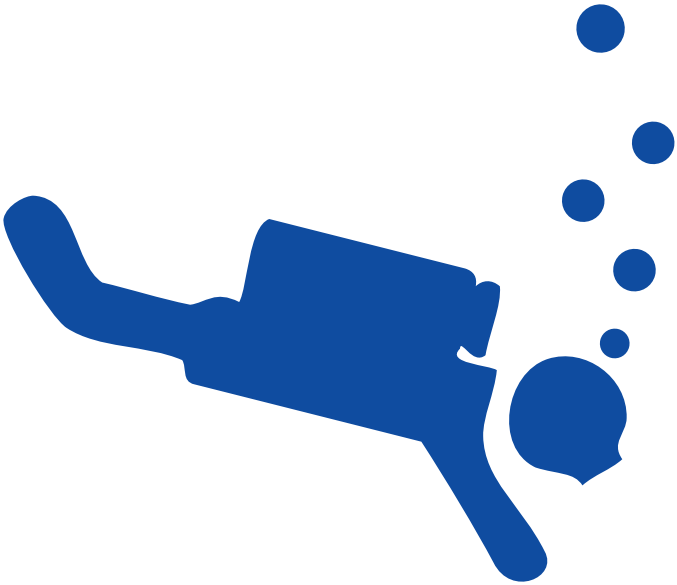

Rutas de Buceo en la Isla de Benidorm

Punta Garbí



Las posibilidades de inmersión alrededor de la isla de Benidorm son amplias y muy variados los perfiles y nivel al que podemos acceder.

En este caso buscamos la cara Sur y nos dirigimos hacia la Punta Garbí. Allí podemos amarrar la embarcación en una boya que nos lleva hasta un fondo de -8mts. Estamos casi encima de una plataforma rocosa que desde los -4m desciende en ese punto hasta los -20m, ofreciéndonos una atractiva caída vertical sobre una pared de roca llena de agujeros y hendiduras donde bien pronto hacen su aparición alguna morena y numerosos pulpos.

La inmersión consistirá en seguir esa pared dejándola a nuestra derecha, rumbo W y explorar los mil y un recovecos ocupados por variada fauna, desde castañuelas hasta tordos.

La pared presenta numerosas grietas longitudinales y en la parte más baja, balconadas con el techo tapizado de la vistosa anémona incrustante amarilla donde tal vez encontremos refugiado algún mero. Serán frecuentes los encuentros con nudibranquios, clavelinas y esponjas y ya en el fondo arenoso que llega a a alcanzar los -28m, alguna raya.

A medida que vamos derivando rumbo E dirección al embarcadero se presenta un arenal más continuo que nos obliga a disminuir la profundidad buscando la plataforma rocosa que finalmente nos lleva a un vistoso arco.

Este puede ser el momento del regreso, esta vez por encima de la plataforma hasta llegar al punto de inicio donde podemos hacer tranquilamente la parada de seguridad.



Los Arcos

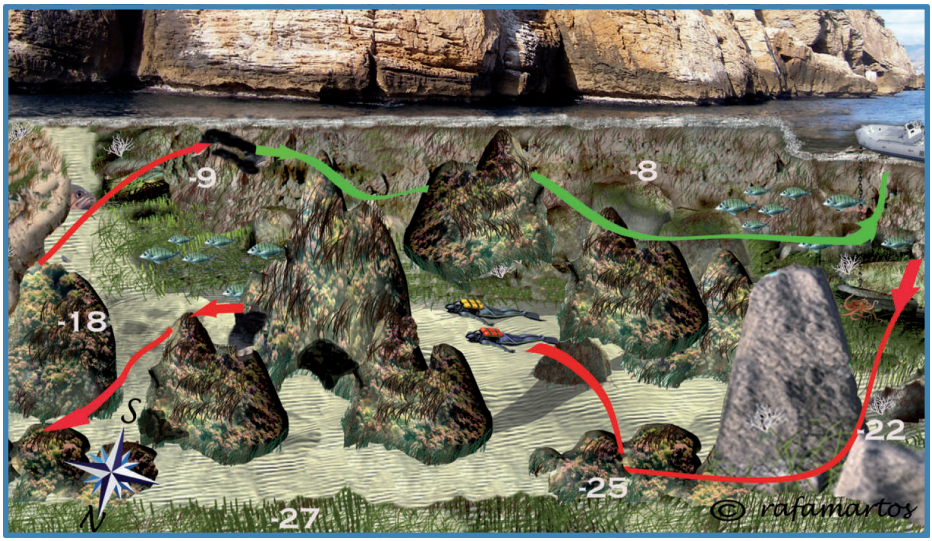

Una característica de las aguas de la isla de Benidorm es su habitual transparencia, aspecto que los buceadores siempre agradecemos y más cuando se conjuga con bonitos fondos cargados de vida, como sucede en esta inmersión.

En la cara NE de la isla fondeamos en una boya a unos -6m y desde ahí descendemos cómodamente hasta un máximo de -22m. Encontramos un sustrato rocoso con piezas de medio tamaño que se reducen a medida que nos separamos de la pared y acrece el arenal, y que se agrandan hasta formar enormes piedras según nos aproximamos a la isla.

El recorrido sugerido consiste en avanzar desde la boya, paralelos a la isla e ir reconociendo las ciclópeas rocas y la vida que albergan de doradas, bancos de sargos y pulpos, siendo frecuente el encuentro con cardúmenes de espetones.

Cuando vamos derivando hacia SW cambia el fondo de piedras para dar lugar a otro de acantilado, momento en que asciendo hasta unos -14m nos aproximamos a la pared, surgiendo de nuevo las grandes rocas y, entre éstas, unas alargadas cuevas superpuestas a modo de miradores, a -9m, que forman estupendos contraluces. Siguiendo la pared que dejaremos a nuestra izquierda podremos volver al fondeo eliminando progresivamente el nitrógeno.





La Llosa

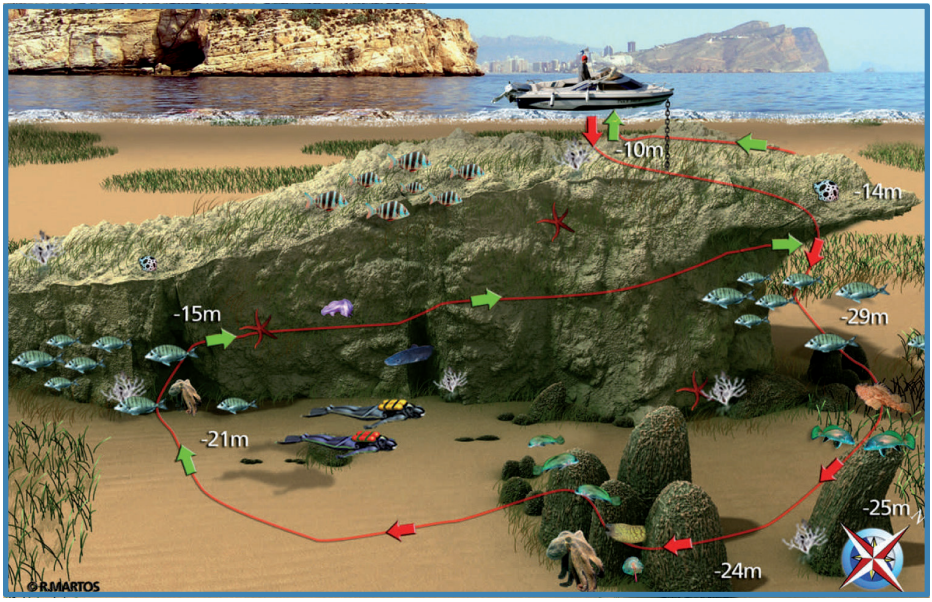

La Llosa es una montaña hundida con el vértice a unos -7m de profundidad, situada a pocos centenares de metros de la isla de Benidorm con la que guarda un gran parecido en su forma y disposición.

En su vertiente E tiene una pronunciada caída hasta un fondo a -30m mientras que en la cara O el aumento de profundidad es más progresivo y suave en forma de ladera. Las dimensiones de la Llosa y los numerosos motivos de interés permiten varias incursiones submarinas, existiendo hasta 3 boyas de fondeo dispuestas para el amarre de embarcaciones.

En esta ocasión abordamos la situada más al norte y que desciende hasta la plataforma, a unos -8m. Si seguimos rumbo NE aparece una absorbente caída que, combinada con la estupenda visibilidad que solemos encontrar, nos hará planear hasta un fondo de -29m. Aquí comienza un rosario de grandes rocas que provocan multitud de contraluces y acogen a una abundante vida de considerable tamaño como doradas, dentones, ordenados cardúmenes de corvinas y de sargos y, más agazapados en innumerables huecos, grandes pulpos y vistosas morenas.

El recorrido, siguiendo el perfil S de la Llosa que nos quedará a la derecha, consiste en visitar estas colosales rocas, alguna de las cuales es atravesada por un túnel en su base, como la cueva de la Virgen, para, cuando el aire o la acumulación de nitrógeno aconsejen, aproximarse a la pared de la Llosa donde encontraremos unas enormes rasgaduras que podemos tomar de referencia para ir ascendiendo mientras prosiguen los motivos de interés, esta vez en forma de numerosos y coloridos nudibranquios, hasta llegar nuevamente al punto de inicio.

www.benidorm.es 96 585 13 11